

# CALENDRIER DES RANDONNEES 1er SEMESTRE 2025 - SECTION RANDONNEE FAMILLES RURALES VEZERONCE-CURTIN
















Janvier			Février			Mars			Avril			Mai			Juin		
1	M	Jour de l'An	1	S	Raquettes à Neige Be	1	S	Les 5 villages Jv	1	M		1	J	FÊTE DU TRAVAIL	1	D	
2	J		2	D	Raquettes à Neige Be	2	D		2	M		2	V		2	L	
3	V		3	L		3	L		3	J		3	S		3	M	Séjour Aveyron
4	S	Mépieu étangs Syl	4	M		4	M		4	V		4	D		4	M	Séjour Aveyron
5	D		5	M		5	M		5	S		5	L		5	J	Séjour Aveyron
6	L		6	J		6	J		6	D	RANDO APÉRO Syl	6	M		6	V	Séjour Aveyron
7	M		7	V		7	V		7	L		7	M		7	S	Séjour Aveyron
8	M		8	S	Rando Resto Syl	8	S		8	M		8	J	VICTOIRE 1945	8	D	Séjour Aveyron
9	J		9	D		9	D		9	M		9	V		9	L	PENTECOTE
10	V		10	L		10	L		10	J		10	S		10	M	
11	S		11	M		11	M		11	V	Séjour Santé	11	D		11	M	
12	D		12	M		12	M		12	S	Séjour Santé	12	L		12	J	
13	L		13	J		13	J		13	D	Séjour Santé	13	M		13	V	
14	M		14	V		14	V		14	L	Séjour Santé	14	M		14	S	
15	M		15	S	Parmilieu Didier S.	15	S	Régis	15	M	Séjour Santé	15	J		15	D	
16	J		16	D		16	D		16	M	Séjour Santé	16	V		16	L	
17	V		17	L		17	L		17	J		17	S		17	M	
18	S	Raquettes à Neige Be	18	M		18	M		18	V		18	D	VÉZERONTINE	18	M	
19	D		19	M		19	M		19	S		19	L		19	J	
20	L		20	J		20	J		20	D		20	M		20	V	
21	M		21	V		21	V		21	L	PÂQUES	21	M		21	S	La grande Sure Do
22	M		22	S		22	S	Vente Saint-Patrick FR	22	M		22	J		22	D	
23	J		23	D		23	D	St-jean d'Avelanne Jv	23	M		23	V		23	L	
24	V		24	L		24	L		24	J		24	S		24	M	
25	S	Chèzeneuve Gr	25	M		25	M		25	V		25	D		25	M	
26	D		26	M		26	M		26	S		26	L		26	J	
27	L		27	J		27	J		27	D		27	M		27	V	
28	M		28	V		28	V		28	L		28	M		28	S	Séjour Charente
29	M					29	S	Fête des 45 ans FR	29	M		29	J	ASCENSION	29	D	Séjour Charente
30	J					30	D	Fête des 45 ans FR	30	M		30	V		30	L	Séjour Charente
31	V					31	L					31	S				jusqu'au 05/07

Randonnée  
 Raquettes à neige  
 FFRandonnée



















Jours fériés  
 Randos vilages voisins  
 Familles Rurales

Rando Yoga ou Rando Santé  
\* date à définir

CALENDRIER DES RANDONNEES 1er SEMESTRE 2025 - SECTION RANDONNEE FAMILLES RURALES VEZERONCE-CURTIN

FICHES DESCRIPTIVES		CHEZENEUVE		
DATE : 25-janv-25				
Initiée par :	GRACE	Animée par :	GRACE	
Indice d'effort =	54	E3		
				
Cotation technicité	T1		Cotation Risque	
				
DESCRIPTIF :	<p>Une randonnée près de chez nous, dans "un coin" où nous n'allons pas souvent, découverte à l'occasion d'une rando-village. Un parcours varié et vallonné offrant de beaux panoramas. Sans aucune difficulté technique.</p>			
	DISTANCE RANDONNEE		ADRESSE DEPART VEZERONCE CURTIN	
	16km300		Parking école CONDORCET	
	DENIVELE POSITIF		ADRESSE DEPART RANDO	
	350m		Passe du four à pain (mairie de Chézeneuve)	
	DENIVELE NEGATIF		DISTANCE TRAJET ALLER	
	350m		COUT AR	
	POINT BAS		DURÉE TRAJET ALLER	
	386m		35 mn	
	POINT HAUT		RÉGION OU MASSIF	
	518m		Les terres froides	
			n° de carte IGN :	3132 SB
	TEMPS MARCHÉ HORS PAUSES		DUREE RANDONNEE	
	5 heures		Journée	
<a href="mailto:omeger@frvezeronce-curtin.org">omeger@frvezeronce-curtin.org</a>				

CALENDRIER DES RANDONNEES 1er SEMESTRE 2025 - SECTION RANDONNEE FAMILLES RURALES VEZERONCE-CURTIN

					
<b>PARMILIEU "de bigues en chapits" - Samedi 15 février 2025</b>					
Initiée par :		Didier SEGURA		Animée par :	
				Didier SEGURA	
		tel :			
Cotation effort IBP = 33				Cotation Risque	
					
Cotation technicité					
<p><i>Randonnée au départ du village de Parmilieu dans le Nord-Isère. Une boucle d'un peu plus de 11 km qui nous permettra de découvrir le pays des "pierreux". Le parcours emprunte le "sentier des bigues" qui nous emmène dans un paysage calcaire à la végétation caractéristique. Nous découvrirons les utilisations particulières que les habitants ont faites de la pierre extraite des carrières de ce territoire.</i></p>					
 <b>LONGEUR RANDONNEE</b>			 <b>HEURE ET LIEU DE DEPART DU COVOITURAGE</b>		
11,4 km			9 H 00		
			<i>Parking Espace Condorcet Vézeronce</i>		
 <b>DENIVELE POSITIF</b>			 <b>HEURE ET LIEU DE RENDEZ VOUS DU DÉPART DE LA RANDONNÉE</b>		
150 m			09 H 30		
			<i>Parking de la mairie à Parmilieu</i>		
 <b>DENIVELE NEGATIF</b>			 <b>DISTANCE TRAJET ALLER ET RETOUR ET COÛT PAR VOITURE</b>		
150 m			52 km		
			8 €		
 <b>POINT BAS</b>			 <b>DURÉE TRAJET ALLER</b>		
274 m			30 mn		
 <b>POINT HAUT</b>			 <b>RÉGION OU MASSIF</b>		
354 m			n° de carte IGN : 3131SB		
			Mezieu / Crémieu / Montluel		
 <b>TEMPS MARCHÉ HORS PAUSES</b>			 <b>DUREE RANDONNEE</b>		
3h30			Journée		
Fiche à renvoyer à : <a href="mailto:be.meger@gmail.com">be.meger@gmail.com</a>					